

COMUNE DI SAN MARTINO DI LUPARI
Provincia di Padova

P.A.T.

Tavola

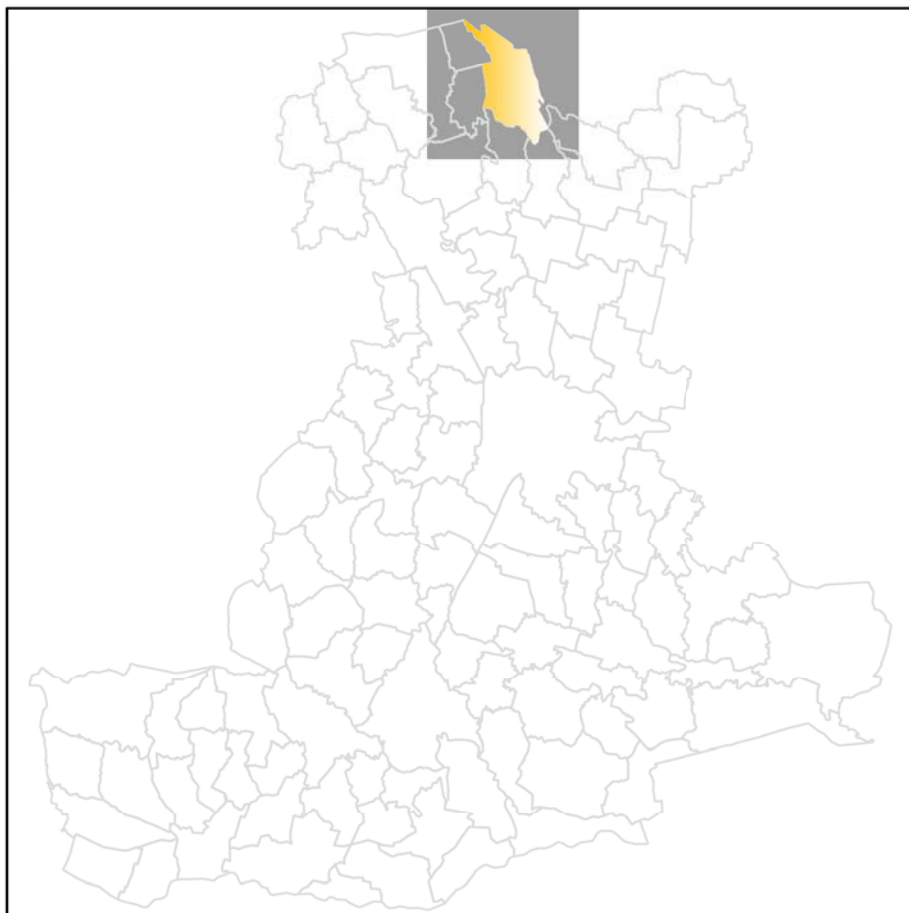
A

3

Scala

1:10.000

Carta delle Fragilità



Sindaco

dr. Gerry BORATTO

Assessore all'Urbanistica

-

Progettista

arch. Giuseppe CAPPOCHIN

Per la Regione Veneto

Studio Agronomico

dr. agr. Giacomo GAZZIN

Studio Geologico

dott. geologo Gabriele SOPPELSA

Valutazione Compatibilità Idraulica

ing. Federico VALERIO

Elaborato: Adottato con Deliberazione di Consiglio Comunale n° 61 del 15.12.2008
Aggiornato a seguito dell'approvazione delle Conferenze di Servizi del 04.06.2009 e del 07.10.2009

ottobre 2009

Carta delle Fragilità

LEGENDA

N.T.A.



Confine comunale

COMPATIBILITÀ GEOLOGICA

Art. 15



Aree idonee – sottoclassi di “compatibilità geologica”

Art. 15.1



Aree idonee a condizione – sottoclassi di “compatibilità geologica”

Art. 15.2



Aree non idonee – sottoclassi di “compatibilità geologica”

Art. 15.3

AREE SOGGETTE A DISSESTO IDROGEOLOGICO

Art. 16



Aree esondabili o a ristagno idrico

Art. 16.1



Aree di risorgiva

Art. 16.2


ZONE DI TUTELA

Art. 18




Corsi d'acqua e specchi lacuali

Art. 18.1




Aree di rispetto cimiteriale

Art. 18.2



Aree boschive

Art. 18.3



Immobili di interesse storico, ambientale e artistico

Art. 18.4



Area tributaria della laguna di Venezia (art.12 N. di A. del P.T.R.C.)

Art. 18.6



Fascia di ricarica degli acquiferi

Art. 18.6